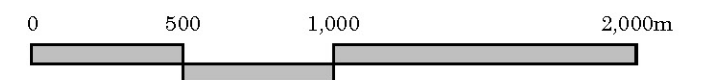
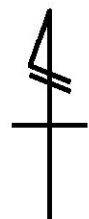
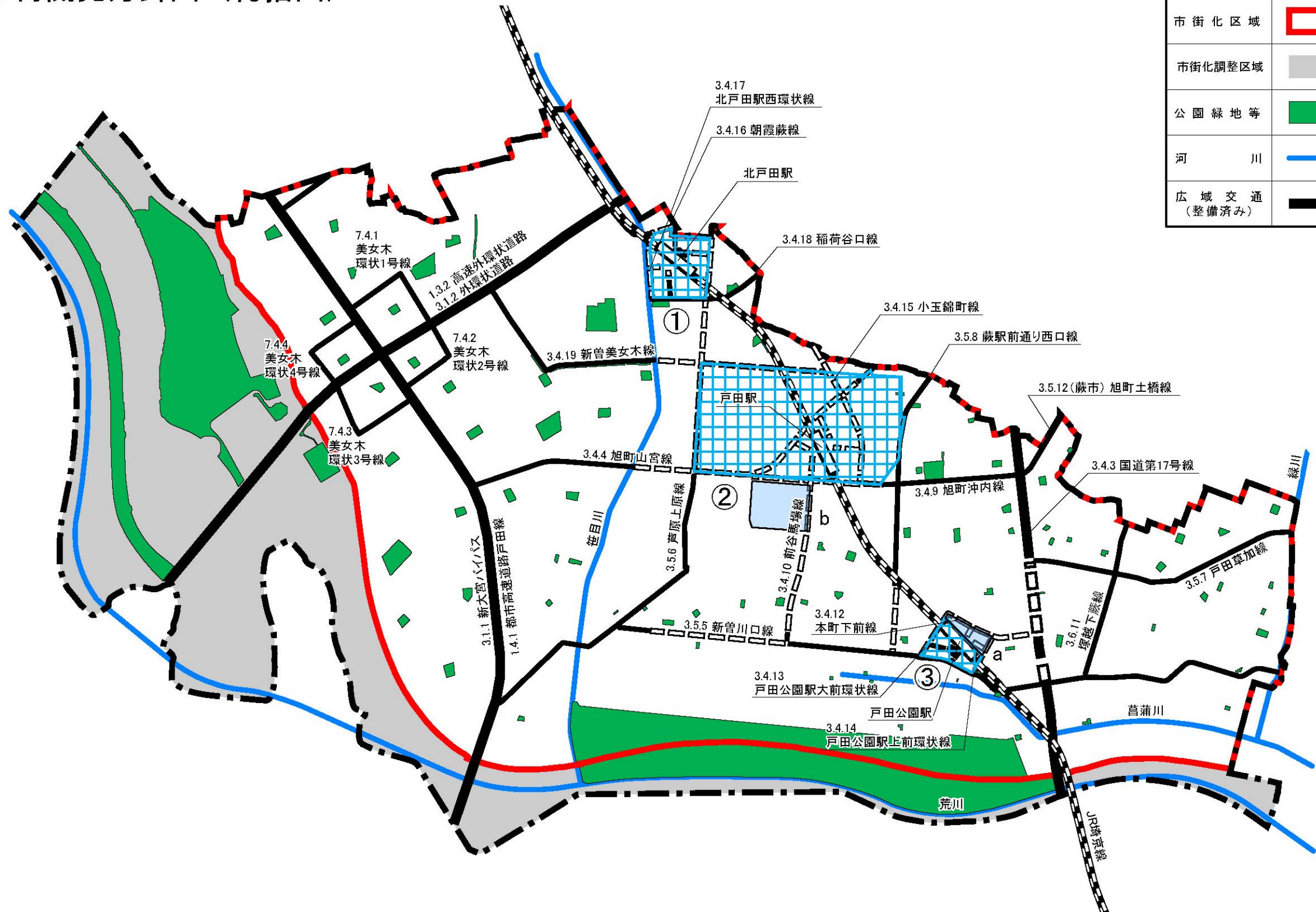


# 戸田都市計画区域 都市再開発方針図（総括図）

凡		例	
都市計画区域 及び行政区		鉄 道	
市街化区域		再開発促進地区	
市街化調整区域		要整備地区	
公園緑地等		都市内交通 (整備済み)	
河 川		都市内交通 (未整備)	
広域交通 (整備済み)		広域交通 (未整備)	

再開発促進地区名	
①	北戸田駅前地区
②	戸田駅周辺地区
③	戸田公園駅西口駅前地区
要整備地区名	
a	戸田公園駅東口駅前地区
b	新曽中央住宅誘導地区



縮尺 1/25,000